


| | |
|--------------------|----------------------|
| KATASTRY | Pačlavičice [717355] |
| PARCELNÍ ČÍSLO | 3876 |
| DRUH POVRCHU | (1) travník |
| VZDÁLENOSTI ŠACHET | 2,48 6,62 |
| OZNAČENÍ ŠACHET | Š35b Š35a |
| Čís-1-2 | |

SMĚROVÉ POMĚRY

MĚŘÍTKA 1:250/100

VÝUST Z ČS-1-2



| | | | | | |
|-----------------------|--------|--------|--------|--------|--------|
| HLOUBKA VÝKOPU | 1.40 | 1.37 | 1.49 | 1.74 | 1.84 |
| HLOUBKA DNA POTRUBÍ | 1.30 | 1.37 | 1.49 | 1.74 | 1.84 |
| KÓTA DNA POTRUBÍ | 260.94 | 260.98 | 260.98 | 261.00 | 261.00 |
| KÓTA PŮVODNÍHO TERÉNU | 262.24 | 262.32 | 262.38 | 262.74 | 262.74 |
| SRVNÁVACÍ ROVINA | 247 | 247 | 247 | 247 | 247 |


| | |
|------------------------------|---------------------|
| STANIČENÍ [km/m] | 0.0 |
| PROFIL[mm]-MATERIÁL-DĚLKA[m] | DN250-PVC SN12-9,10 |
| SKLON[promile]-DĚLKA[m] | 6.59-9.10 |
| ULOŽENÍ | štěrkopísek 0/8 |

| | |
|--------------------|----------------------|
| KATASTRY | Pačlavičice [717355] |
| PARCELNÍ ČÍSLO | 3876 |
| DRUH POVRCHU | (1) travník |
| VZDÁLENOSTI ŠACHET | 2,48 6,62 |
| OZNAČENÍ ŠACHET | Š35b Š35a |
| Čís-1-2 | |

SMĚROVÉ POMĚRY

MĚŘÍTKA 1:250/100

VÝUST Z ČS-1-2



| | | | | | |
|-----------------------|--------|--------|--------|--------|--------|
| HLOUBKA VÝKOPU | 1.40 | 1.37 | 1.49 | 1.74 | 1.84 |
| HLOUBKA DNA POTRUBÍ | 1.30 | 1.37 | 1.49 | 1.74 | 1.84 |
| KÓTA DNA POTRUBÍ | 260.94 | 260.98 | 260.98 | 261.00 | 261.00 |
| KÓTA PŮVODNÍHO TERÉNU | 262.24 | 262.32 | 262.38 | 262.74 | 262.74 |
| SRVNÁVACÍ ROVINA | 247 | 247 | 247 | 247 | 247 |

| | |
|------------------------------|---------------------|
| STANIČENÍ [km/m] | 0.0 |
| PROFIL[mm]-MATERIÁL-DĚLKA[m] | DN250-PVC SN12-9,10 |
| SKLON[promile]-DĚLKA[m] | 6.59-9.10 |
| ULOŽENÍ | štěrkopísek 0/8 |

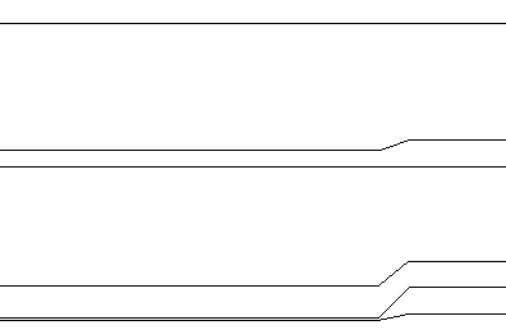
| | |
|--------------------|----------------------|
| KATASTRY | Pačlavičice [717355] |
| PARCELNÍ ČÍSLO | 31222 |
| DRUH POVRCHU | (1) travník |
| VZDÁLENOSTI ŠACHET | 3,60 50,89 |
| OZNAČENÍ ŠACHET | ČOV Š1 |
| Čs-1-2 | |

SMĚROVÉ POMĚRY

MĚŘÍTKA 1:500/100

LEGENDA TYPŮ ČAR
PŮVODNÍ TERÉN
UPRAVENÝ TERÉN

STOKA V1



Souběh

| | | | | | | | | |
|------------------------|--------|--------|--------|--------|--------|--------|--------|--------|
| KÓTA UPRAVENÉHO TERÉNU | 254.84 | 254.76 | 254.61 | 254.77 | 254.73 | 254.41 | 254.73 | 254.97 |
| HLOUBKA VÝKOPU | 2.43 | 2.42 | 2.35 | 2.49 | 2.42 | 2.54 | 2.54 | 2.51 |
| HLOUBKA DNA POTRUBÍ | 2.33 | 2.32 | 2.35 | 2.39 | 2.32 | 2.44 | 2.44 | 2.51 |
| KÓTA DNA POTRUBÍ | 252.10 | 252.11 | 252.26 | 252.38 | 252.20 | 252.77 | 252.73 | 253.26 |
| KÓTA PŮVODNÍHO TERÉNU | 254.43 | 254.43 | 254.61 | 254.77 | 254.51 | 255.21 | 254.73 | 255.48 |
| SRVNÁVACÍ ROVINA | 239 | 239 | 239 | 239 | 239 | 239 | 239 | 239 |

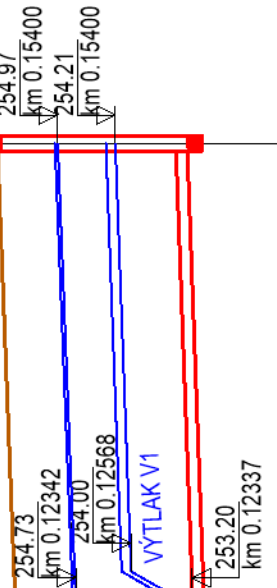
| | |
|------------------------------|-----------------------|
| STANIČENÍ [km/m] | 0.0 |
| PROFIL[mm]-MATERIÁL-DĚLKA[m] | DN300-PVC SN12-123.42 |
| SKLON[promile]-DĚLKA[m] | 7.71-54.49 |
| ULOŽENÍ | štěrkopísek 0/8 |

| | |
|--------------------|----------------------|
| KATASTRY | Pačlavičice [717355] |
| PARCELNÍ ČÍSLO | 31222 |
| DRUH POVRCHU | (1) travník |
| VZDÁLENOSTI ŠACHET | 3,60 50,89 |
| OZNAČENÍ ŠACHET | ČOV Š1 |
| Čs-1-2 | |

SMĚROVÉ POMĚRY

MĚŘÍTKA 1:500/100

LEGENDA TYPŮ ČAR
PŮVODNÍ TERÉN
UPRAVENÝ TERÉN



STOKA V1



Souběh

| | | | | | | | | |
|------------------------|--------|--------|--------|--------|--------|--------|--------|--------|
| KÓTA UPRAVENÉHO TERÉNU | 254.84 | 254.76 | 254.61 | 254.77 | 254.73 | 254.41 | 254.73 | 254.97 |
| HLOUBKA VÝKOPU | 2.43 | 2.42 | 2.35 | 2.49 | 2.42 | 2.54 | 2.54 | 2.51 |
| HLOUBKA DNA POTRUBÍ | 2.33 | 2.32 | 2.35 | 2.39 | 2.32 | 2.44 | 2.44 | 2.51 |
| KÓTA DNA POTRUBÍ | 252.10 | 252.11 | 252.26 | 252.38 | 252.20 | 252.77 | 252.73 | 253.26 |
| KÓTA PŮVODNÍHO TERÉNU | 254.43 | 254.43 | 254.61 | 254.77 | 254.51 | 255.21 | 254.73 | 255.48 |
| SRVNÁVACÍ ROVINA | 239 | 239 | 239 | 239 | 239 | 239 | 239 | 239 |


| | |
|------------------------------|-----------------------|
| STANIČENÍ [km/m] | 0.0 |
| PROFIL[mm]-MATERIÁL-DĚLKA[m] | DN300-PVC SN12-123.42 |
| SKLON[promile]-DĚLKA[m] | 7.71-54.49 |
| ULOŽENÍ | štěrkopísek 0/8 |

| | |
|--------------------|----------------------|
| KATASTRY | Pačlavičice [717355] |
| PARCELNÍ ČÍSLO | 2074/1 |
| DRUH POVRCHU | travník |
| VZDÁLENOSTI ŠACHET | 6.10 3.42 |
| OZNAČENÍ ŠACHET | Š24 |
| ČOV | |

SMĚROVÉ POMĚRY

MĚŘÍTKA 1:250/100

STOKA K4



| | | | | | |
|-----------------------|--------|--------|--------|--------|--------|
| HLOUBKA VÝKOPU | 2.36 | 2.28 | 2.56 | 2.56 | 2.56 |
| HLOUBKA DNA POTRUBÍ | 2.36 | 2.28 | 2.56 | 2.56 | 2.56 |
| KÓTA DNA POTRUBÍ | 255.24 | 255.08 | 256.13 | 256.13 | 256.13 |
| KÓTA PŮVODNÍHO TERÉNU | 257.50 | 257.50 | 257.50 | 257.50 | 257.50 |
| SRVNÁVACÍ ROVINA | 242 | 242 | 242 | 242 | 242 |


| | |
|------------------------------|--------------------|
| STANIČENÍ [km/m] | 0.0 |
| PROFIL[mm]-MATERIÁL-DĚLKA[m] | DN250-PP SN16-9.52 |
| SKLON[promile]-DĚLKA[m] | 11.80-6.10 |
| ULOŽENÍ | štěrkopísek 0/8 |

| | |
|--------------------|----------------------|
| KATASTRY | Pačlavičice [717355] |
| PARCELNÍ ČÍSLO | 2074/1 |
| DRUH POVRCHU | travník |
| VZDÁLENOSTI ŠACHET | 6.10 3.42 |
| OZNAČENÍ ŠACHET | Š24 |
| ČOV | |

SMĚROVÉ POMĚRY


MĚŘÍTKA 1:250/100

STOKA K4



| | | | | | |
|-----------------------|--------|--------|--------|--------|--------|
| HLOUBKA VÝKOPU | 2.36 | 2.28 | 2.56 | 2.56 | 2.56 |
| HLOUBKA DNA POTRUBÍ | 2.36 | 2.28 | 2.56 | 2.56 | 2.56 |
| KÓTA DNA POTRUBÍ | 255.24 | 255.08 | 256.13 | 256.13 | 256.13 |
| KÓTA PŮVODNÍHO TERÉNU | 257.50 | 257.50 | 257.50 | 257.50 | 257.50 |
| SRVNÁVACÍ ROVINA | 242 | 242 | 242 | 242 | 242 |

| | |
|------------------------------|--------------------|
| STANIČENÍ [km/m] | 0.0 |
| PROFIL[mm]-MATERIÁL-DĚLKA[m] | DN250-PP SN16-9.52 |
| SKLON[promile]-DĚLKA[m] | 11.80-6.10 |
| ULOŽENÍ | štěrkopísek 0/8 |

| | | | | | |
|--|--|-----------------|-----------------------|---|----------------------------|
| AQOL s.r.o., Tovární 1059/41, 779 00 Olomouc aol@aol.cz, www.aol.cz | | | |  AQOL projekce • inženýring • realizace vodo hospodářských staveb | |
| VYPRACOVAL | ING. MARTIN GOTTWALD | ODP. PROJEKTANT | ING. LUKÁŠ ZIMMERMANN | ČÍSLO ZAKÁZKY | 2022018 |
| OBJEDNATEL | Vodovody a kanalizace Krončitz, a.s. Kojetínská 366/64, 767 01 Krončitz | | | DATUM | 03 / 2024 |
| ZAKÁZKA | KANALIZACE A ČOV PAČLAVICE VČETNĚ M.Č. PORNICE A LHOTA | | | STUPEŇ | DPS |
| D.1.1 DSO 01.1 GRAVITAČNÍ KANALIZACE D.1.1.2 PODELNÉ PROFILY | | | | FORMÁT | 5x A4 |
| | | | | MĚŘITKO | 1 : 250/100 1 : 500/100 |
| | | | | ČÍSLO PŘÍLOHY | ČÍSLO KOPIE |
| PODELNÉ PROFILY STOK K4, V1, VÝUŠŤ Z ČS-1-2 | | | | D.1.1.2.4 | |